

竹田市土砂災害ハザードマップ

2-0101

【馬場

地区】

1:6,000

問い合わせ先: 竹田市役所 総務課 電話 63-1111(代表)

成人男性が10分で歩ける距離の目安(600m)

0 100 200 400 600 m

新藤自治会公民館

馬場自治会公民館

緑ヶ丘中学校

緑ヶ丘中学校 体育館

桜町栄区集会所

桜町西

荻公民館

佐藤医院

南河内

高城

高城

桜町東

桜町南

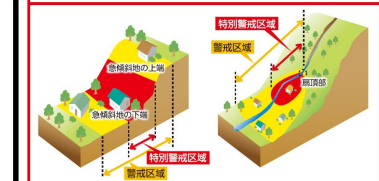
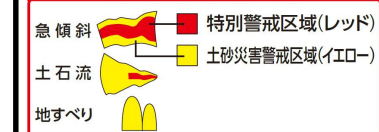
桜町南

恵良原

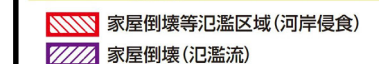
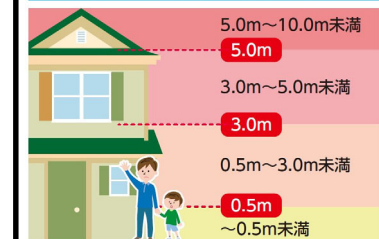


地図の見方

土砂災害警戒区域等



洪水浸水想定区域(浸水の深さ)



**避難所・避難経路を確認
しておきましょう!**

警戒情報を確認!

早めの避難と声かけ!

指定避難所

荻福祉健康エリア
馬場自治会公民館

要配慮者利用施設

各自の避難所を確認しましょう!

この地図の作成にあたっては、国土地理院の承認を得て、
同院発行の基礎地図を使用しましたものである。
「測量法に基づく国土地理院長承認(使用)R5 JHs 841」