

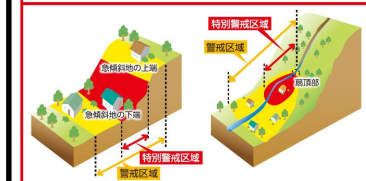
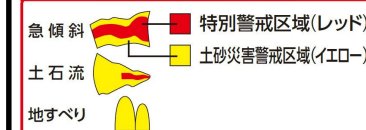
成人男性が10分で歩ける距離の目安(600m)

0 100 200 400 600 m

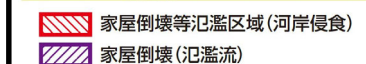
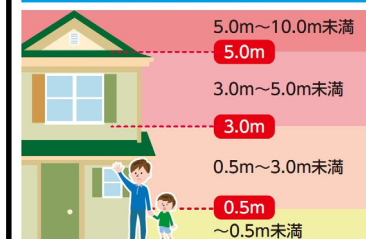


地図の見方

土砂災害警戒区域等



洪水浸水想定区域(浸水の深さ)

**避難所・避難経路を確認
しておきましょう！****警戒情報を確認！****早めの避難と声かけ！**

指定避難所

荻福祉健康エリア
大平ふるさと交流の家

要配慮者利用施設

各自の避難所を確認しましょう！