

# 竹田市土砂災害ハザードマップ

4-0122

【冬田

地区】

1:6,000

問い合わせ先: 竹田市役所 総務課 電話 63-1111(代表)

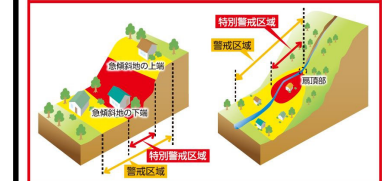
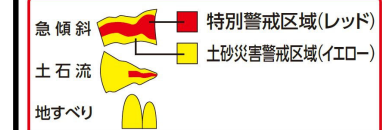
成人男性が10分で歩ける距離の目安(600m)

0 100 200 400 600 m

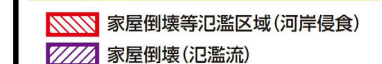
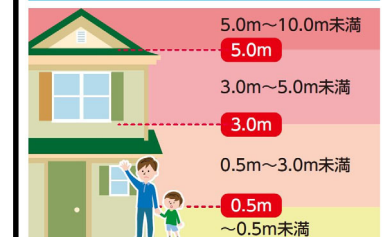


## 地図の見方

### 土砂災害警戒区域等



### 洪水浸水想定区域(浸水の深さ)



**避難所・避難経路を確認  
しておきましょう！**

**警戒情報を確認！**

**早めの避難と声かけ！**

### 指定避難所

直入公民館  
直入中学校 体育館

### 要配慮者利用施設

各自の避難所を確認しましょう！

この地図の作成にあたっては、国土地理院の承認を得て、同院発行の基礎地図を使用したものである。  
「測量法に基づく国土地理院長承認(使用)R5 JHs 841」