竹田市土砂災害ハザードマップ

1-0614 【 音羽 地区】 1:4,000

問い合わせ先：竹田市役所 総務課 電話 63-1111（代表）

成人男性が10分で歩ける距離の目安（600m）

0 100 200 400 m

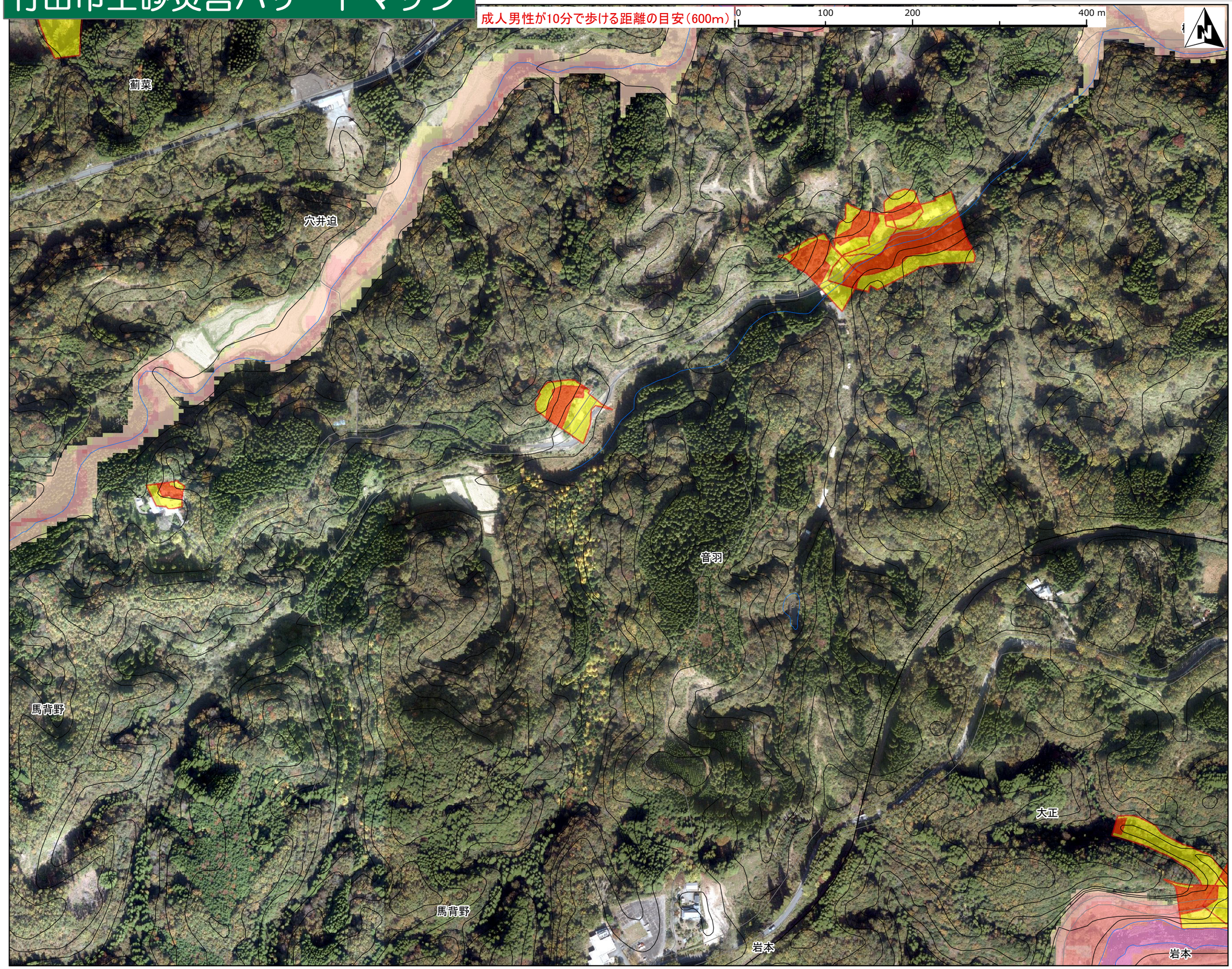

地図の見方

土砂災害警戒区域等

急傾斜
土石流
地すべり

特別警戒区域（レッド）
土砂災害警戒区域（イエロー）

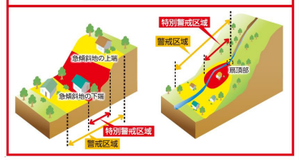

洪水浸水想定区域（浸水の深さ）

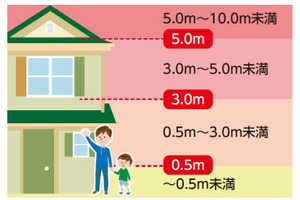

家屋倒壊等氾濫区域（河岸侵食）
家屋倒壊（氾濫流）

避難所・避難経路を確認しておきましょう！

警戒情報を確認！

早めの避難と声かけ！

指定避難所

南部小学校 体育館

要配慮者利用施設

各自の避難所を確認しましょう！

この地図の作成にあたっては、国土地理院の承認を得て、同院発行の基盤地図を使用したものである。
「測量法に基づく国土地理院長承認（使用）R5 JHs 841」