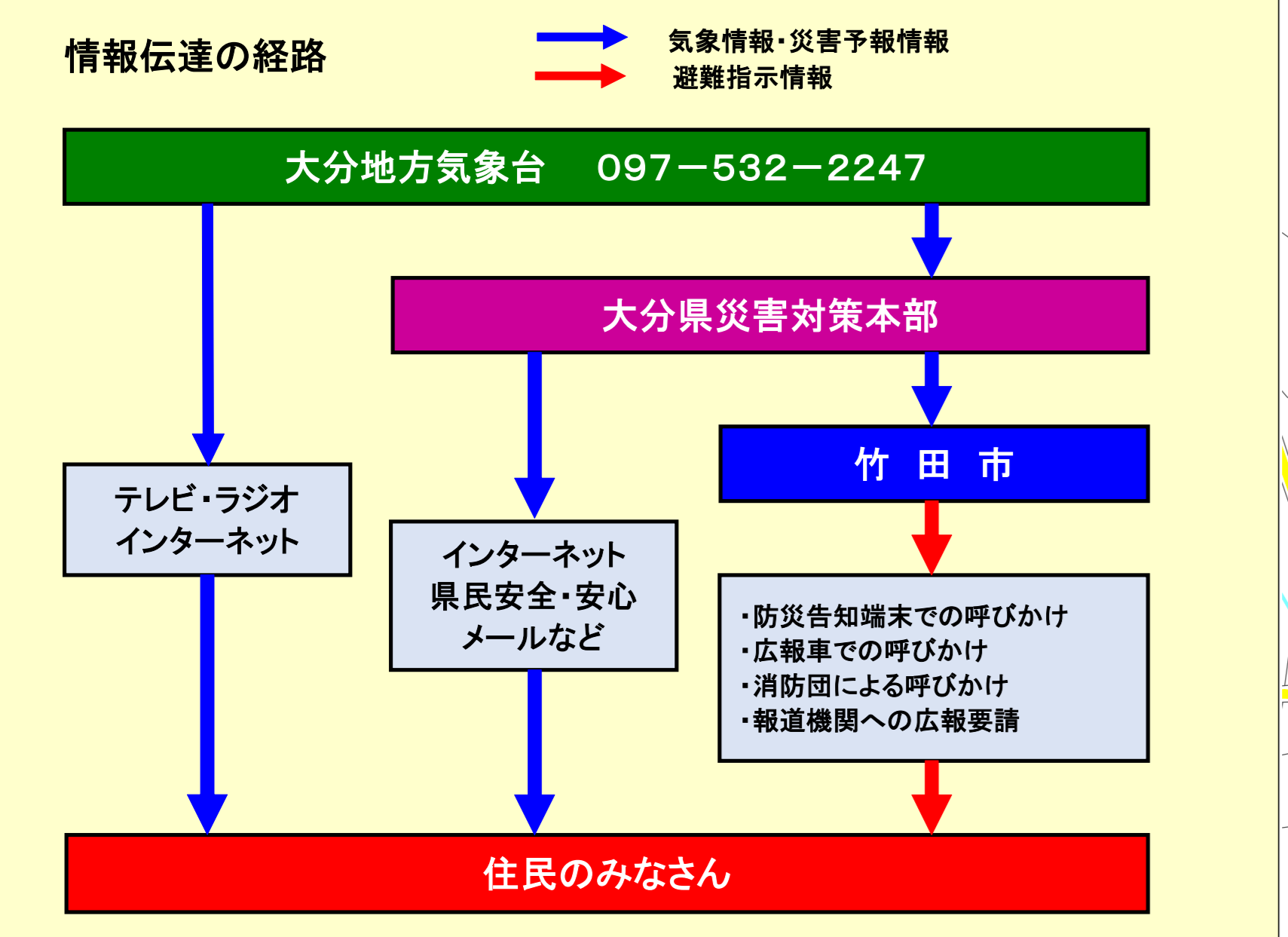


# 竹田市 宇曾溜池 ハザードマップ

## 避難の指標となる情報

発令情報	発令基準	市民の行動
① 高齢者等避難	低 ・災害が発生する恐れがある状況	・危険な場所から高齢者等は避難を始めます ・避難に時間を要する人に高齢の方、障害のある方、乳幼児等とその支援者は、避難しましょう
② 避難指示	急 ・災害が発生する恐れが高い状況	・危険な場所から全員避難する(公的な避難場所までの移動が危険と思われる場合は、近くの安全な場所や、自宅内のより安全な場所に避難しましょう)
③ 緊急安全確保	高 ・災害発生又は切迫(必ず発令される情報ではない)	・命の危険が迫っているので直ちに安全確保しましょう

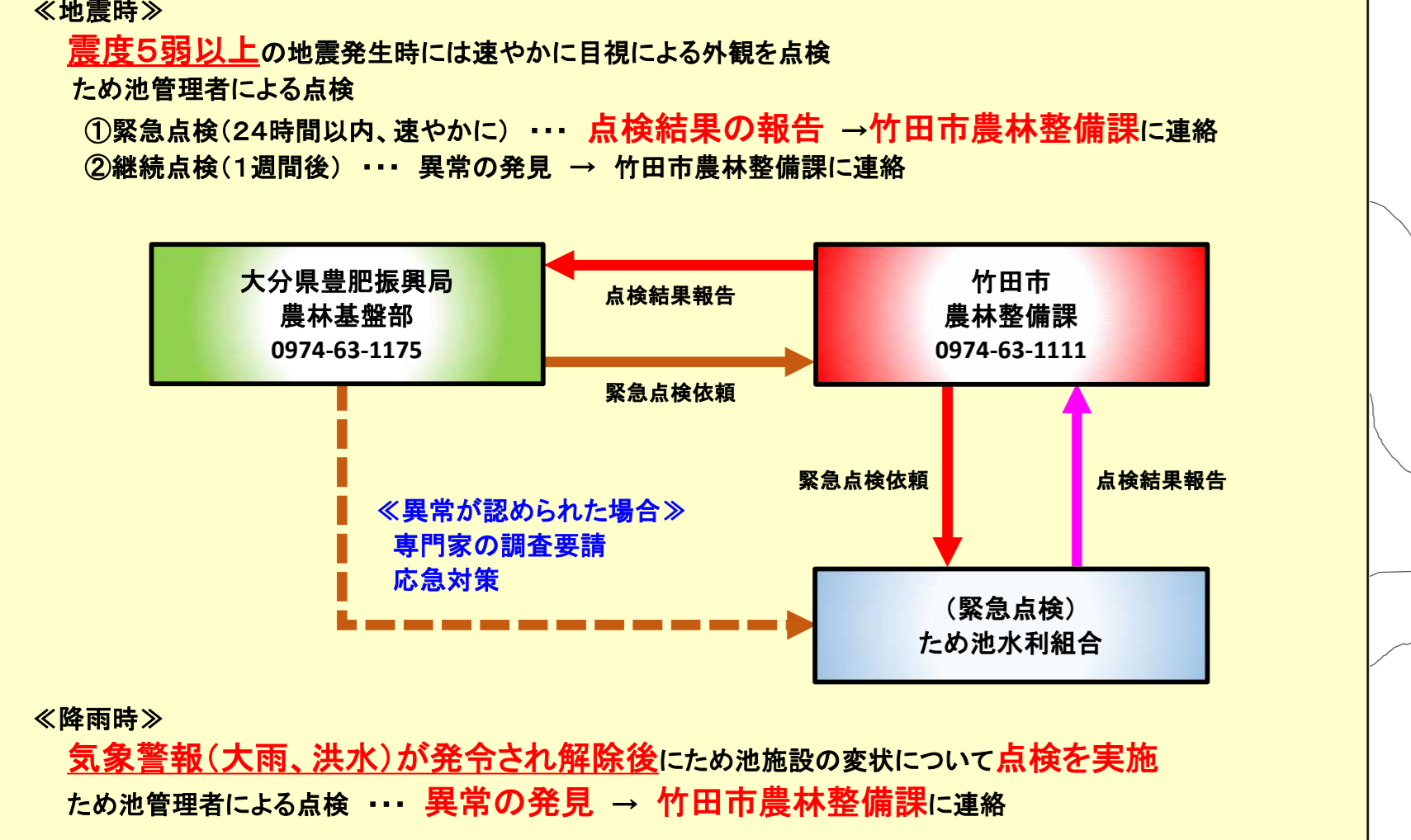


## 緊急連絡先について

警察 110 消防・救急 119

竹田市役所 0974-63-1111  
竹田市消防本部 0974-63-0119  
竹田警察署 0974-63-2131

## 非常時の対応について



## ため池ハザードマップについて

ため池ハザードマップは、地震や大雨等により決壊した場合に想定される浸水の範囲、避難経路、緊急連絡先等の情報を一枚の地図で示したもので、減災のために利用されるものです。

- 指定避難所は竹田市が指定する風水害避難所を表示しています。
- 緊急時のために状況に応じて土石流危険区域、がけ崩れ危険箇所以外の高台に一時的に避難してください。
- 到達時間については解析結果時間であるため、決壊パターンによっては早まる可能性があります。
- 浸水深、浸水範囲については、実際の深さ、範囲と異なることがあります。地図に示した範囲以外でも河川の氾濫により浸水する可能性があります。

### 下流域指定避難所一覧

番号	風水害避難場所	所在地
1	旧下竹田小学校体育館	竹田市直入町大字上田北2012
2	山村交流センター	竹田市直入町大字下田北192
3	直入セミナーハウス	竹田市直入町大字長湯8518-1
4	直入中学校体育館	竹田市直入町大字長湯8518-1

### 下流域緊急避難所一覧

番号	風水害避難場所	所在地
1	釘小野生活改善センター	
2		

インターネットで調べる

竹田市 <https://www.city.taketa.oita.jp/>

気象庁 <https://www.pref.oita.jp/site/bousaiportal/>

気象庁 <https://www.jma.go.jp/jma/index.html>

大分地方気象台 <https://www.jma-net.go.jp/oita/>

おいたの防災ポータル <https://www.pref.oita.jp/site/bousaiportal/>

防災情報を即時に配信！

e@bosai-oita.jp

上記アドレスもしくは、左のQRコードを読み取り専用メールを送信し、その返信メールの内容に従って登録してください

登録・情報料は無料

大分県雨量・水位観測情報  
土石流発生危険情報など

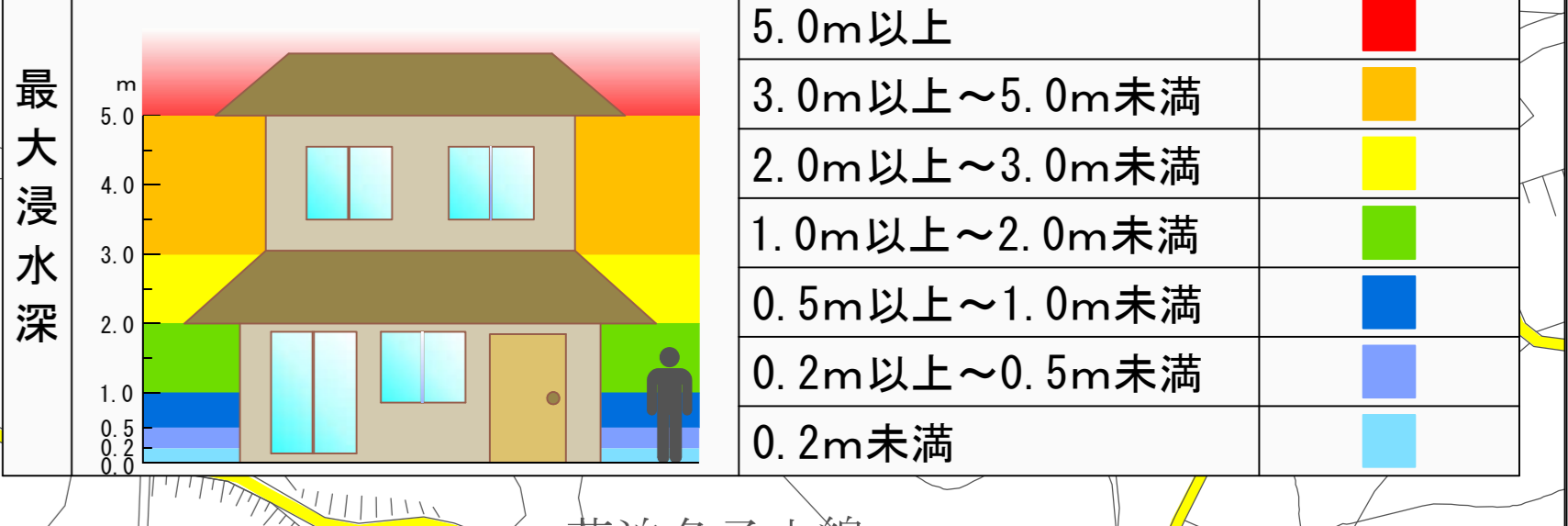
あなたのケータイに  
大分県内の防災情報が届きます



### 施設名 宇曾溜池

所在地	大分県竹田市直入町
緯度	北緯 33° 6' 14.0"
経度	東経 131° 22' 41.0"
所有者	-
水系	大分川水系
河川名	城後川
目的	農業用水
型式	アースダム(傾斜コア型)
堤高(m)	5.90m
堤長(m)	44.00m
総貯水量(m3)	5,300m3
流域面積(km2)	0.07000km2
かんがい受益面積(ha)	6,000ha
かんがい戸数(戸)	17戸

解析手法  
解析モデル：二次元不定流モデル  
流出量(Q)：コストの経験式=325(HV)<sup>0.42</sup>  
H：堤高(m) V：決壊時の貯水量(m3×10<sup>6</sup>)  
Q=325(5.9×0.005300)<sup>0.42</sup>=75.83m3/s



### 凡例

洪水到達時間	赤い点線
指定避難所	緑い人
緊急避難場所	赤い人
一時的避難方向	赤い矢印
土石流危険区域	青い斜線
急傾斜地崩壊危険区域	茶色斜線
土石災害警戒区域	黄色斜線

